



REGIONE SICILIANA
Assessorato del territorio
e dell'ambiente







ITA010034
Pantani di Anguillara

Tavola 1 di 1
Scala 1:10.000



Gennaio 2026

Legenda

-  Perimetro sito
-  3120 - Acque oligotrofe a bassissimo contenuto minerale su terreni generalmente sabbiosi del Mediterraneo occidentale con Isoetes spp.
-  3140 - Acque oligomesotrofe calcaree con vegetazione bentica di Chara spp.
-  3170* - Stagni temporanei mediterranei
-  6220* - Percorsi substeppici di graminacee e piante annue dei Thero-Brachypodietea
-  6420 - Praterie umide mediterranee con piante erbacee alte del Molinio-Holoschoenion

